



5

## Mit Weitblick unterwegs Die Westwindtour

km 22,2 km

START Hagenbüchach R 1

ZIEL Erlangen Eltersdorf S 1

81 m

185 m



# Oasensuche

Mit Kindern auf Radtour:  
10 Tourentipps in und um Nürnberg



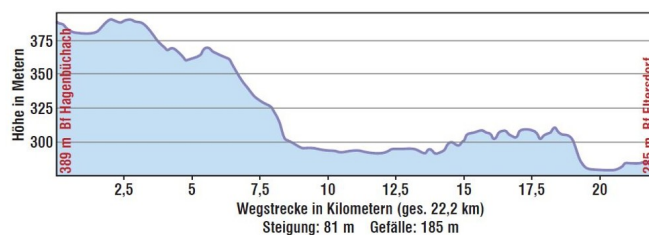
Verkehrsverbund Großraum Nürnberg

Stand: 30.9.2022

# Oasensuche Tour 5 - Mit Weitblick unterwegs

Entfernung: ca. 22,2 km

## Höhenprofil



## Vorwort

Außer bei den Ortsdurchfahrten fahren wir überwiegend auf getrennten Radwegen an wenig befahrenen Straßen oder auf Strecken ohne Kraftfahrzeugverkehr. Sowohl auf dem Streckenabschnitt bis Veitsbronn als auch entlang des MD-Kanals können wir sehr schöne Ausblicke in die Umgebung genießen. Es liegen ausreichend Rastund Spielplätze am Weg.

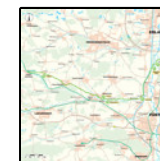
Noch eine Anmerkung zur Planung: Bei dieser Tour geht es weniger um grandiose Sehenswürdigkeiten, sondern mehr um den reinen Fahrspaß und den Trainingseffekt beim Radfahren.

Auch für eigene Tourenplanungen ist gut zu wissen: Wenn wir bereits bei der Planung z. B. die vorherrschende Windrichtung und das Geländeprofil berücksichtigen, ist der „Fahrspaß“ erheblich zu steigern.

1. In unserer Gegend gibt es überwiegend Wetterlagen mit Westwind. Unsere Route verläuft daher von West nach Ost.
2. Wir starten auf unserer Tour nahezu am höchsten Punkt (Hagenbüchach) und fahren danach tendenziell immer abwärts (siehe Höhenprofil).

Wenn der Rückenwind ordentlich „schiebt“, macht das Radeln auch den Kindern und Jugendlichen besonderen Spaß. Der richtige Zeitpunkt für diese Tour ist dann mit einem Blick auf die Wettervorhersage leicht festzulegen. Viel Spaß dabei!

## Karte



Karte am Ende des Dokuments in höherer Auflösung.

## Tourbeschreibung

**Hagenbüchach R 1** – Pirkach – Puschendorf **R 1** – Veitsbronn – Zenntalradweg – Kreppendorf – Ritzmannshof – Flexdorf – Main-Donau-Kanal in Richtung Erlangen – Hüttendorf – Eltersdorf – **Bhf. Eltersdorf S 1**

**Empfehlung:** Wegen des Streckenprofils in der angegebenen Richtung fahren!

### Abkürzungsmöglichkeiten:

- Puschendorf **R 1**
- Siegelsdorf **R 1**
- In Flexdorf Abzweig nach Stadeln und zum Bhf. Fürth Vach **S 1**

Wegverlauf Tour 5 (22.02.2018, VGN © VGN GmbH)

### Verlängerungsmöglichkeit:

Ab Eltersdorf (Bahnhof) ist eine Anbindung an die **Tour 2 (Pegnitz + Rednitz = Regnitz!)** möglich. Dazu der Weinstraße weiter in Richtung Tennenlohe folgen. Am "Milch-Erlebnishof Fam. Eichenmüller" treffen wir auf den Routenverlauf der Tour 2 (siehe Beschreibung S. 33–35). Auf dieser Strecke dann weiter nach Tennenlohe und Erlangen Bahnhof.

## Los geht's: Vom Landkreis Neustadt/Aisch in den Landkreis Fürth

Wir starten aus Richtung Nürnberg am **Bahnhof Hagenbüchach**. Der Bahnhof wurde von der Gemeinde saniert und bietet nun eine Bäckerei mit Cafés sowie künftig Gemeinschaftsräume.

Entgegen der Fahrtrichtung benutzen wir die Auffahrtsrampe am Bahnsteig. An der Straße (Am Grundweg) fahren wir nach rechts vor zur **Hauptstraße** und folgen dieser halblinks weiter in den Ort. Vorbei an der markanten Kirche St. Kilian erreichen wir (bis hier noch ohne Radweg) das Ortsende mit der Beschilderung in Richtung **Pirkach**.

Zwischen den folgenden Ortschaften finden wir jeweils komfortable Radwege neben der Straße. Bis **Veitsbronn** bleiben wir nun ständig auf dem Kamm eines Höhenrückens: Das garantiert an vielen Stellen sehr schöne Ausblicke in die umliegende Landschaft.

Bereits rund um Hagenbüchach haben wir zahlreiche Windräder gesehen – weitere sind zwischen Pirkach und Puschendorf in Betrieb. Unser Vorteil bei Westwind: In dieser exponierten Lage „schiebt“ der Wind auch uns ordentlich an, denn unser Kurs verläuft bis zum Main-Donau-Kanal immer präzise nach Osten.

So fahren wir entspannt auf der Hochebene dahin. Aus der Kreisstraße NEA 9 wird vor **Puschendorf** ab der Landkreisgrenze zum Landkreis Fürth die FÜ 7. Wir genießen die Ausblicke in das Fürther Land: Bei guter Sicht an einigen Stellen im Osten sogar bis nach Nürnberg. In **Veitsbronn** endet der Radweg am Beginn des Ortes. Die Straße ist zwar nicht sehr stark befahren, doch sollten die jungen Radler jetzt besonders vorsichtig sein. Es geht nämlich nun mit ordentlichem Gefälle hinab ins Zennal – und nach einer Kurve treffen wir auf eine Vorfahrtstraße (Siegeldorfer Straße)!

### Abkürzungsmöglichkeit

Bei Bedarf besteht hier die Möglichkeit, nach rechts in Richtung Siegeldorf und zum Bahnhof Siegeldorf **RE 10** **RB 12** **S6** abzubiegen.

## Unterwegs im Zennal

Wir fahren jedoch in Richtung Fürth nach links zum Dorfplatz. Hier haben wir nun den **Zennalradweg** erreicht, dessen Markierung uns auf dem nächsten Streckenabschnitt leiten wird. Vor dem Rathaus

weist die Radwegbeschilderung rechts daran vorbei und in den Wiesengrund des Zennals. Wir folgen der Einfachheit halber gleich weiter der **Nürnberger Straße**, denn auch der markierte Radweg kommt wieder auf diese zurück. An der folgenden Kreuzung mit der Nürnberger Straße halten wir uns (mit Markierung) weiter geradeaus und fahren in Richtung **Kreppendorf**.

Hier beginnt ein landschaftlich sehr schönes Teilstück, bei dem der breite Radweg immer nahe der Zenn verläuft.

Auf dem ebenen Weg im Flusstal kann man daher entspannt die Schönheit der Landschaft genießen. Und noch mehr: Schon auf dem Weg nach Kreppendorf finden wir zahlreiche Informationen zur Pflanzenkunde und zur Landwirtschaft. Außerdem gibt es im **Milchhaus** von Kreppendorf tatsächlich Milch (und manches mehr) – und das rund um die Uhr. Wie wäre es also mit einem Powerdrink zwischendurch?

Die **Zenn** mit ihrer Fließrichtung nach Osten gibt auch unseren weiteren Weg vor. Schließlich erreichen wir den zur Stadt Fürth gehörenden Ort **Ritzmannshof**. Wir bleiben auch auf der Straße durch den Ort in Fahrtrichtung.

Achtung an der folgenden Straßengabelung: Unser Weg führt nach links leicht aufwärts in Richtung Flexdorf! Die Markierung ist hier schlecht erkennbar. In **Flexdorf** geradewegs durch den Ort. Die Vorfahrtstraße biegt nach rechts ab in Richtung Vach und unterquert den Main-Donau-Kanal.

### Abkürzungsmöglichkeit

Wer die Tour abkürzen möchte, kann hier zum **Bahnhof Vach** **S1** abbiegen. Dabei der abknickenden Vorfahrtstraße weiter abwärts folgen (Flexdorfer Straße), dann nach rechts über die Zenn und mit Fußweg wieder nach oben zur Stadelner Straße! Dort zuerst den Kanal unterqueren und weiter in Richtung Stadeln fahren. Nach der Kreuzung mit der Stadelner Hauptstraße kommen wir entlang der Herboldshofer Straße direkt zur S-Bahn-Station.

Wir fahren aber noch ein Stück weiter geradeaus und biegen in die nächste abzweigende Straße nach rechts ab (**Zum Ringelgraben**). Hier erreichen wir direkt den höherliegenden Main-Donau-Kanal an

der imposanten Kanalbrücke über die Zenn. Schräg gegenüber befindet sich der Solarberg.

## Kanalsurfen nach Eltersdorf

Der letzte Teil der Strecke führt uns zuerst nach Norden immer am **Main-Donau-Kanal** entlang. Auch hier sind wir wieder „mit Weitblick unterwegs“. Der Kanal verläuft hier deutlich über dem Geländeneiveau der rechts und links liegenden Umgebung.

Von unserer erhöhten Position auf dem Uferweg haben wir damit stellenweise bei guter Sicht wieder grandiose Ausblicke: Östlich des Kanals erkennen wir in der Ferne markante Bauwerke von Nürnberg und Fürth. Wer kennt was? Auch bautechnisch ist dieser Kanalabschnitt sehr interessant: Mehrere Geländeeinschnitte und querende Straßen werden aufwändig durch höhengleiche Trogbögen überwunden. In Höhe des Ortes **Hüttendorf** (links unseres Wegs) verlassen wir den Kanalweg. Ein Wegweiser gibt uns Orientierung: Unser Ziel heißt **Eltersdorf**!

Wir überqueren den Main-Donau-Kanal auf der Straßenbrücke in Richtung Eltersdorf. Vom erhöht liegenden Kanal geht es in langem Schwung abwärts in Richtung der tiefer liegenden Regnitz, die wir ebenfalls überqueren. Kurz danach gabelt sich der Weg. In beiden Richtungen gibt es die Möglichkeit, nach Eltersdorf zu fahren.

### Variante

Der Weg nach rechts führt über die Gründlach und an einem Wasserwerk vorbei zur Eltersdorfer Straße. An dieser Stelle ist ein Anschluss an die **Fürther Städtetour** möglich (siehe [Tour 2](#) „Pegnitz + Rednitz = Regnitz“).

Wir fahren aber lieber nach links, um auf direkterem Weg in den Ort und zum Bahnhof zu kommen. Unter einer Überlandleitung hindurch, kommen wir zum **Regnitzweg**, danach zur **Eltersdorfer Straße**. Hier vorsichtig ein Stück nach links und an der folgenden Einmündung gleich wieder nach rechts in die **Webichgasse**. Zuerst geradeaus und am Ende vor der erhöht verlaufenden A73 nach links kommen wir zu einer Unterführung. Hier unterqueren wir die A73. Vor uns sehen wir bereits die neu errichtete **S-Bahn-Station Eltersdorf** **S1**, wo wir den Heimweg antreten.

# Oasen am Weg

## Pirkach

- Spielplatz  
Rechts unseres Wegs (Pirkach 15)

## Veitsbronn

- Spielplatz  
Vor der Kreuzung nach Kreppendorf von Nürnberger Straße in die Weierwiese abbiegen (Weierwiese 35).

## Kreppendorf

- Rastplätze am Zenntalradweg
- „Milchtankstelle“ des Bauernhofs Müdsam Rastplatz unter einem mächtigen Baum neben dem Milchhaus.

## Flexdorf

- Kanalbrücke Main-Donau-Kanal bei Hüttendorf
- Ballspielplatz Talblick  
Nach der Brücke über den Main-Donau-Kanal links

## Eltersdorf

- Georg-Hirschmann-Anlage  
Parkanlage mit schönem Spielplatz. Nicht an unserem Weg! Vom Regnitzweg an der Eltersdorfer Straße nicht weiter wie beschrieben zum Bahnhof, sondern gegenüber (Rechts-links-Schwenk) in die Tucherstraße und dann an der Mendelstraße nach links bis zum Holzschuherring

## Auf dem gesamten Weg:

- Zahlreiche weitere Rastmöglichkeiten nach Bedarf

# Sehenswürdigkeiten

## Zenntalradweg

Der beschilderte Radweg folgt dem Flusslauf von der Quelle bei Burgbernheim auf 56 km Länge bis nach Stadeln. Ab Veitsbronn folgen wir dem Weg bis zum MD-Kanal. Weitere Informationen: [http://www.bay-rad.de/verah/rw/rw\\_115.htm](http://www.bay-rad.de/verah/rw/rw_115.htm)

# Einkehren

## Eltersdorf

### Speisegaststätte St. Kunigund

Holzschuherring 40  
Eltersdorf  
Tel: 09131 601111  
[www.speisegaststaette-stkunigund.de/](http://www.speisegaststaette-stkunigund.de/)  
Eingeschränkte Öffnungszeiten!

## Hüttendorf

### Landgasthof Krone

Talblick 5a  
Hüttendorf  
Tel: 0911 763152  
[www.landgasthofkrone.de/](http://www.landgasthofkrone.de/)

## Kreppendorf

### Milchtankstelle Bauernhof Müdsam

Kreppendorf  
<https://www.facebook.com/Bauernhof-M%C3%BCdsam-345150712246430>

## Puschendorf

### Ristorante da Rosi & Dani (am Golfplatz Puschendorf)

Forstweg 2  
90617 Puschendorf  
Tel: 09101 6363  
[www.ristorante-rosiunddani.de](http://www.ristorante-rosiunddani.de)

## Zum Bader

Dorfstr. 13  
90617 Puschendorf  
Tel: 09101 7730  
[www.zum-bader.de](http://www.zum-bader.de)

## Zum Grünen Baum

Dorfstr. 19  
90617 Puschendorf  
Tel: 09101 2133  
[www.gasthaus-schmotzer.de](http://www.gasthaus-schmotzer.de)

## Veitsbronn

### Pizzeria da Gabriele

Siegelsdorfer Str. 5  
90587 Veitsbronn  
Tel: 0911 92798174  
[www.pizzeria-da-gabriele.de](http://www.pizzeria-da-gabriele.de)

## Veitsbronn

Mehrere Imbissmöglichkeiten

Bitte informieren Sie sich in Ihrem eigenen Interesse vorab über die aktuellen Öffnungszeiten und Ruhetage. Korrekturen können an [freizeit@vgn.de](mailto:freizeit@vgn.de) gemailt werden.

## Tipps

Alle anderen Oasensuche-Touren von 1-10 sind in unserem Ringbuch ausführlich beschrieben! [PDF Download hier](#)



### OASENSUCHE TOUR 1 - KONTRASTPROGRAMM

Unterwegs im Nürnberger Süden: Nürnberg Eibach -  
Dutzendteich



### OASENSUCHE TOUR 2 - PEGNITZ + REDNITZ = REGNITZ

Die Städteachse am Fluss: Nürnberg - Fürth -  
Erlangen



### OASENSUCHE TOUR 3 - ZWISCHEN DEN KANÄLEN

Ausflug ins Köhlerdorf Furth: Rednitzhembach - Nürn-  
berg Fischbach



### OASENSUCHE TOUR 4 - SEEBLICK UND MÜHLEN

Oase Rothsee: Allersberg - Roth



### OASENSUCHE TOUR 6 - BESTE AUSSICHTEN

Unterwegs im Landkreis Fürth: Fürth Hbf. - Roßtal



### OASENSUCHE TOUR 7 - KARPFEN UND KREN

Unterwegs im Karpfenland: Erlangen - Baiersdorf



### OASENSUCHE TOUR 8 - FARBENSPIEL

Unterwegs im nördlichen Reichswald: Nürnberg  
Ziegelstein - Lauf (Bhf. links der Pegnitz)



### OASENSUCHE TOUR 9 - MORITZBERGBLICK

Zum Moritzberg und danach ins Pegnitztal: Winkelhaid  
- Ottensoos



### OASENSUCHE TOUR 10 - GEHEIMNISVOLLE SCHWARZACH

Von Altdorf zum Brückkanal und nach Feucht: Altdorf -  
Feucht

## Fehler in der Tourenbeschreibung?

Korrekturen können an [freizeit@vgn.de](mailto:freizeit@vgn.de) geschickt werden. Für jede Mithilfe, unsere Tipps so aktuell wie möglich zu halten, besten Dank!

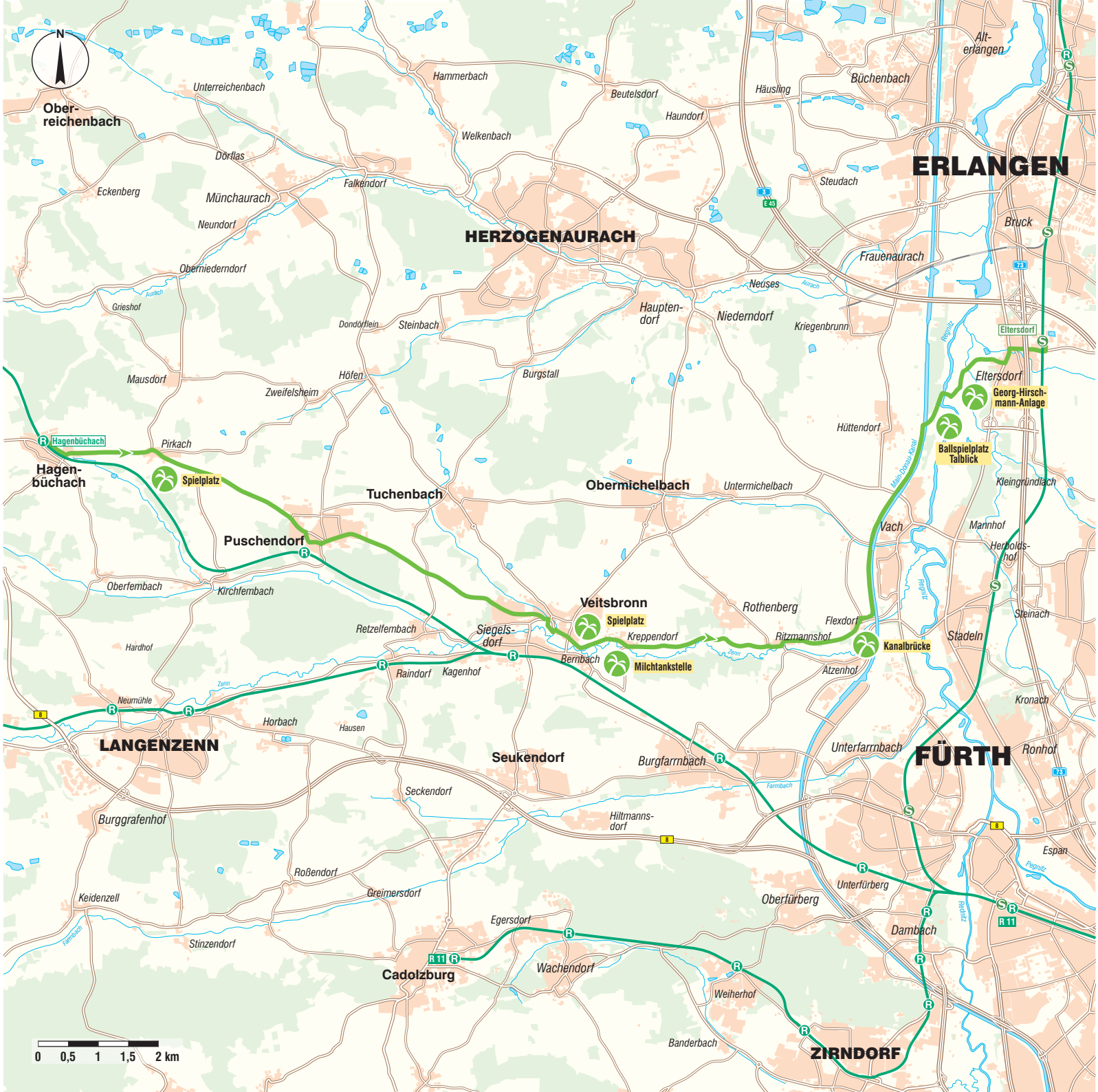
## VGN-App

VGN Fahrplan & Tickets für Android, iOS und Windows Phone - mit Fahrplanauskünften, Fußwegekarten und Preis- und Tarifangaben für die gewählte Verbindung.

[www.vgn.de/mobil/apps](http://www.vgn.de/mobil/apps) oder in den App Stores

<http://www.vgn.de/radfahren/oasensuche5>

Copyright VGN GmbH 2022



0 0,5 1 1,5 2 km



**ERLANGEN**

**HERZOGENAURACH**

**LANGENZENN**

**FÜRTH**

**ZIRNDORF**