

Schluchten & Schlösser im Coburger Land

R Mönchröden → Einberger Schweiz →
→ Einberg → Oeslau → Schloss Rosenau →
Rödental **R**



Verkehrsverbund Großraum Nürnberg

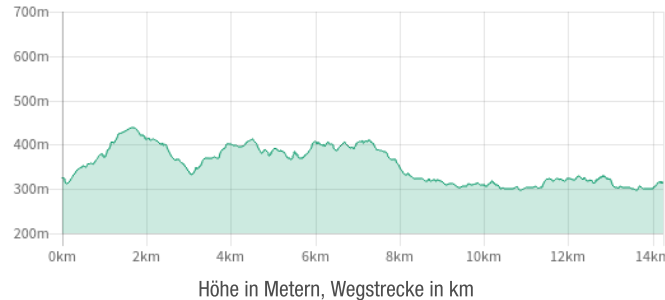
204

Stand: 23.2.2024

Schluchten und Schlösser im Coburger Land

Entfernung: ca. 14 km, Dauer: ca. 3,5 Std.

Höhenprofil



Vorwort

Verwunschene Waldwege in der Einberger Schweiz, Schluchtausblicke, Glaskultur, ein Residenzschloss und Brauereigenuss. Das erwartet uns auf dieser rund 14 Kilometer langen Tour durchs Coburger Land, die bequem mit dem **R** ab Nürnberg, Forchheim oder Bamberg erreichbar ist.

Highlights der Tour sind u.a.:

- Sauloch in der Einberger Schweiz
- Residenzschloss Rosenau
- Europäisches Museum für Modernes Glas




Einberger Schweiz (© Ulrich Büscher)


Karte






Karte am Ende des Dokuments in höherer Auflösung.

Wegbeschreibung

Vom Bahnhof **Mönchröden** geht es über den Bahnübergang und auf der rechten Seite über die Röden. Auf dem markierten Weg  die Treppe hinauf, erreichen wir das Kloster Mönchröden. Oben angekommen, gehen wir über den Spielplatz zur Schulbushaltestelle.


Ab hier weist die Wegmarkierung **Naturlehrpfad am Weinberg als Eichhörchen**  den Weg. Dabei führt uns die kurvige Straße „Hohe Wart“ bis zum Jugendfreizeitzentrum, um neben dem Gebäude die Treppe hinaufzusteigen. Oben geht es links hinauf – Richtung Naturlehrpfad – durch den Wald zu einer Lichtung.

Etwas bergab (und wieder bergauf) wandern wir, dem **Eichhörchen**  folgend, zum Aussichtsblick „Horeb Johannisfeuer“. Dabei biegen wir vor der Infotafel links ab und orientieren uns hier an dem .

Am Feldrand dem Pfad zum Fuß des Hügels „Horeb Johannisfeuer“ und dem  folgen. (Wer möchte, macht einen Abstecher zum ausgeschilderten Panoramapunkt).




Rinderherde am Wegesrand (© VGN / Büscher)

Der  weist uns weiterhin den Weg. Über einen Wiesenpfad geht es bis in die Ortschaft Rothenhof, wo wir an der Straße **o. M.** links abbiegen. Am Dorfbrunnen vorbei, lohnt ein Stopp in der uralten Dorfgaststätte.

Rödental-Rothenhof

Gasthof „Zur grünen Linde“

Kipfendorfer Straße 37
96472 Rödental-Rothenhof
Tel: 095636159
Ruhetag: Montag

Nach der Gaststätte Rosenbauer rechts in die Straße Schlossgarten einbiegen. Kleinräumige Landwirtschaft, idyllische Bauerngärten – an der Linkskurve gehen wir geradeaus in den kleinen Weg „Anlieger frei“ am Haus Nr. 5 vorbei, queren die Straße und folgen, leicht links versetzt, dem kleinen Weg hinab. Im Talgrund via  in den Wald hinein, um am Querweg mit der Markierung  nach links abzubiegen (**WW Thierach, 2,3 km**).

Nach 500 m erreichen wir **o. M.** die „Thieracher Hütte“ links hoch oben, um weiter ins Dorf zu gelangen. An der Hauptstraße wartet der „Thieracher Garten“.

Einberger Schweiz




Die Einberger Schweiz gilt als geowissenschaftlich bedeutendes und wertvolles Geotop. Sie ist übersät von Blöcken aus Rhätsandstein.


umweltatlas.bayern.de





Apfelbäume am Wegesrand (© VGN / Büscher)

Vom Thieracher Garten biegen wir nach wenigen Metern am **WW** **Sauloch, 0,7 km** links ab und folgen – über einen Wald- und Wiesenpfad – der Markierung **RÖ5** sowie den Hinweisen **Sauloch**. Beim breiteren Erdfeld taucht geradeaus vor uns, fast ebenerdig, ein Sicherungsring auf der Oberseite eines glatt geschliffenen Felsens auf – ein Hinweis auf die tiefe Absenkung dahinter. Davor geht es links ab, an einem Waldhaus vorbei und auf steinigem Schotterweg mit glatt geschliffenen Felsblöcken aus Rhätsandstein bergab.

Am Markierungspfad mit **WW** **Sauloch, 0,2 km** links zum **Sauloch** hinein. Auf der Holztreppe nach oben, rechts ab mit  und später dem  folgen. Mit der Markierung  wandern wir durch den Kiefernwald weiter.

Nun kommen wir wieder an unserem Abzweig zum Sauloch vorbei, wo wir in den Weg mit der Schranke links abbiegen. Wir folgen dem Pfad mit  im Uhrzeigersinn im stetigen Auf und Ab zu

beeindruckenden Felskolossen.

Der Weg führt weiter an der Sandgrube, am Ehrenmal und an der Felsformation Teufelskanzel vorbei bis zum Teufelsbrünnla. Am Schotterweg oberhalb des Brunnens rechts abbiegen, um dann geradeaus der Markierung  zu folgen. Diese führt nach wenigen Metern in den Wald hinein – bis zum Querweg mit . Nach rund 300 m links, wir bleiben auf dem befestigten Weg und kommen zur Ampel mit der dortigen Gaststätte in **Einberg**.

Rödental


Gaststätte Kleinlein in Einberg

Rothenhoferstraße 1
96472 Rödental
Tel: +499563 307793
Ruhetag: Samstag

Hier lohnt ein kleiner Abstecher zur Kirche St. Marien, bevor es über die Badergasse und Kronacher Straße zum Bahnübergang und Bahnhof Rödental geht.

Vorher lädt die historische **Domäne Oeslau** mit einem in den Sommermonaten bei Schönwetter geöffneten Biergarten zu einem Stopp ein.

Info zu Bahnhof Rödental: Die Bahnschranken schließen mehrere Minuten vor der Abfahrt. Es gibt keine Unterführung, sodass ggf. bei der Abfahrt mehr Zeit einzuplanen ist.

Weiter zum Schloss Rosenau: Am Bahnübergang – mit dem Bahnhof rechts von uns – folgen wir der Linkskurve. Nach Überquerung der Brücke über den Wohlsbach biegen wir auf der rechten Straßenseite mit  und **WW Fußweg zum Schloss Rosenau** in den kleinen Weg nach rechts ab. Nach den Beachvolleyball-Feldern gelangen wir direkt in den Schlosspark mit dem Lieblingsschloss der Queen Victoria (von 1837 bis 1901 Königin des Vereinigten Königreichs Großbritannien und Irland).



Schloß Rosenau – Unterwegs am Residenzschloss Rosenau (© VGN / Hermes)

Schloss Rosenau

Die Wohn- und Gesellschaftsräume in Schloss Rosenau sind durch kräftige farbige Wandmalereien in neugotischem Stil sowie die schwarz gebeizten und polierten Wiener Biedermeiermöbel geprägt. Der Herzog wollte in seinem Sommersitz „fürstlichen Glanz mit ländlicher Einfachheit“ verbinden. Prinz Albert wurde 1819 hier geboren und brachte 1845 seine Gemahlin, die Queen Victoria, mit: „Wäre ich nicht, was ich bin, hätte ich hier mein wirkliches Zuhause“, schwärmte sie. Infos und Führungen:

schloesser-coburg.de

Hier wurde Prinz Albert von Sachsen-Coburg und Gotha, der spätere Ehemann von Queen Victoria, geboren. Schloss Rosenau liegt inmitten eines englischen Landschaftsparks. Es ist zwar wesentlich kleiner als die anderen Schlösser und Burgen in und um Coburg, aber nicht weniger charmant. Ein Spaziergang führt durch den großen Park – vorbei am **Europäischen Museum für Modernes Glas** und der Orangerie – hinauf zum Schloss. Wer das Schloss und die Parkanlage selbst erlebt, den wundert es nicht, dass Queen Victoria dieses Schloss so sehr liebte.



Glaskunst (© VGN / Büscher)

Europäisches Museum für Modernes Glas

Moderner Bau mit Glaselementen und schönem Blick auf die Orangerie von Schloss Rosenau: zeigt die Entwicklung des Studioglases von den 1960er-Jahren bis heute. Rosenau 10, Tel. 09561 879-0 oder 09563 1606 (zu erreichen während der Öffnungszeiten).

Öffnungszeiten:

November bis Dezember: Dienstag bis Sonntag von 13–16 Uhr
(geschlossen: 24., 25., 31. Dezember)

Januar bis März: Dienstag bis Freitag von 13 –16 Uhr,
Samstag u. Sonntag von 11–16 Uhr

April bis Oktober: täglich von 9.30–13.00 Uhr und 13.30–17 Uhr

glasmuseum.kunstsammlungen-coburg.de



Von hier aus sind es ca. 20 Minuten zurück zum Bahnhof **Rödental**, von wo aus die Zugfahrt z. B. zurück nach Bamberg 43 Minuten dauert.

Einkehren

Bitte informiere Dich in Deinem eigenen Interesse vorab über die aktuellen Öffnungszeiten und Ruhetage. Korrekturen können an freizeit@vgn.de gemailt werden.

Rödental

Biergarten Oeselau

Kronacher Straße 2
96472 Rödental

Der Grosch

Gasthof Brauerei

Oeslauer Str. 115
96472 Rödental
Tel: +49 9563 7500
E-Mail: info@der-grosch.de
der-grosch.de

Gasthof Sauerteig

Oeslauer Straße 100
96472 Rödental
Tel: +4995631220
gasthof-sauerteig.de

Parkrestaurant Rosenau

Rosenau 5
96472 Rödental
Tel: +499563 1242
parkrestaurant-rosenau.de
Saisonal verschiedene Öffnungszeiten und Ruhetage.

Streng's Bistro & Cafe am Gleis

Bahnhofplatz 11
96472 Rödental

Tel: +499563308032
streng-roedental.de/bistro

Fehler in der Tourenbeschreibung?

Korrekturen können an freizeit@vgn.de geschickt werden. Für jede Mithilfe, unsere Tipps so aktuell wie möglich zu halten, besten Dank!

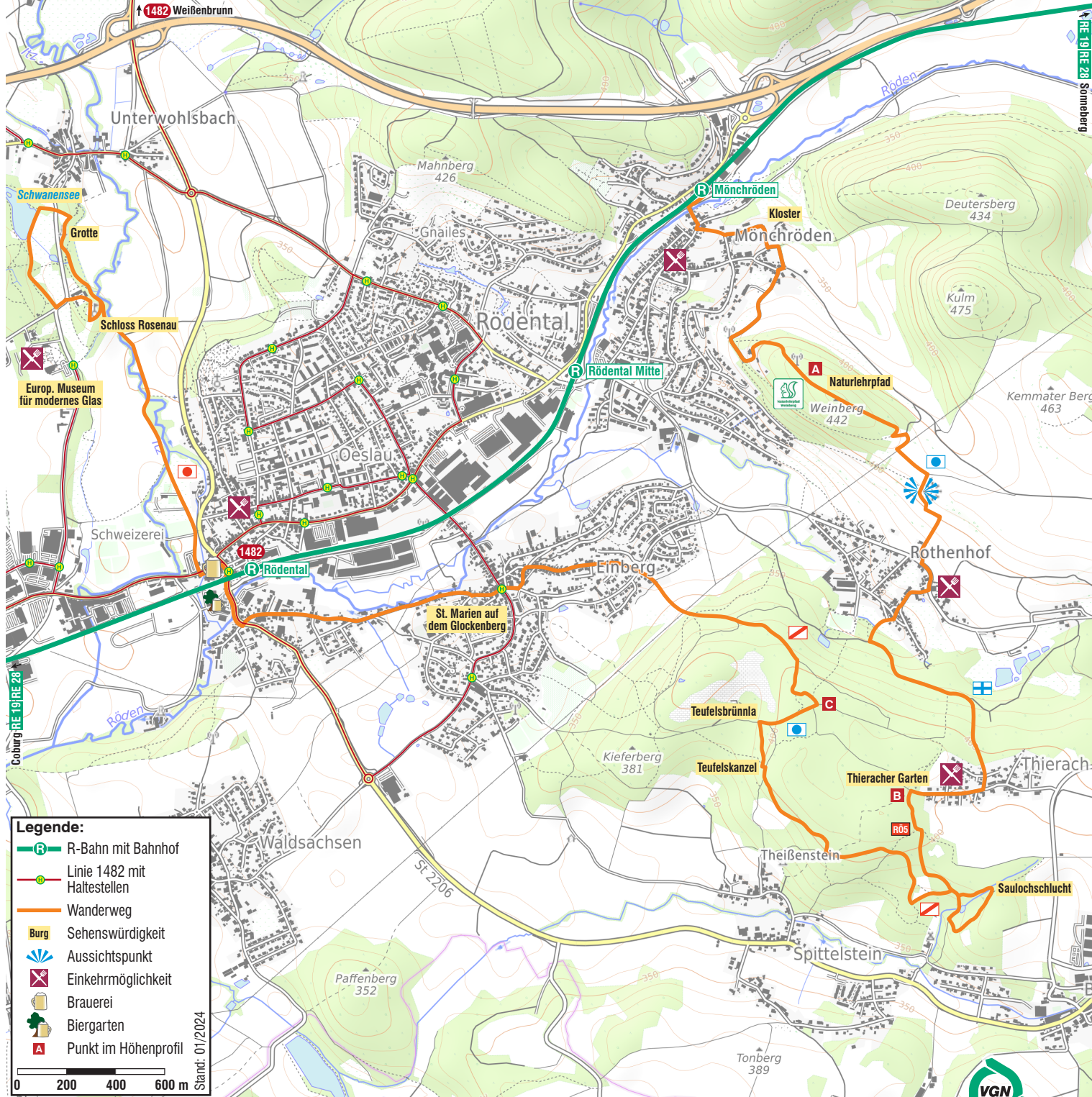
VGN-App

VGN Fahrplan & Tickets für Android, iOS und Windows Phone - mit Fahrplanauskünften, Fußwegekarten und Preis- und Tarifangaben für die gewählte Verbindung.


www.vgn.de/mobil/apps oder in den App Stores

<http://www.vgn.de/wandern/schluchtenundschloesser>

Copyright VGN GmbH 2024



Legende:

-  R-Bahn mit Bahnhof
-  Linie 1482 mit Haltestellen
-  Wanderweg
-  Burg Sehenswürdigkeit
-  Aussichtspunkt
-  Einkehrmöglichkeit
-  Brauerei
-  Biergarten
-  Punkt im Höhenprofil

0 200 400 600 m

Stand: 01/2024

Diese Karte wurde von InKaltas.com erstellt.
 © OpenStreetMap Mitwirkende (openstreetmap.org), OpenTopoMap (CC-BY-SA)



